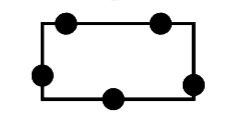



Plangebied



Grens van het bestemmingsplangebied

Bestemmingen



A-G Agrarisch - Griendhandel

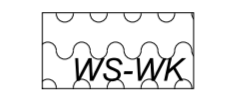


T Tuin



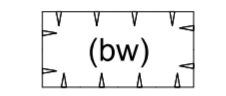
W Wonen

Dubbelbestemming




WS-WK Waterstaat - Waterkering

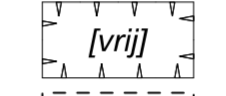
Aanduidingen



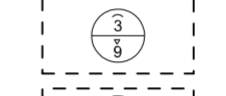
(bw) bedrijfswoning



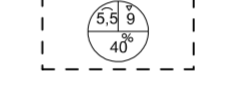
Bouwvlak



[vrij] vrijstaand

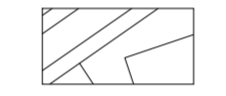


maximale goot- en bouwhoogte (m)



maximale goot-, bouwhoogte (m) en maximum bebouwingspercentage (%)

Verklaringen



Bestaande bebouwing en kadastrale ondergrond



Gemeente Neerijnen
Bestemmingsplan
'Verplaatsing griendbedrijf te Hellouw'
Verbeelding

IDN:	NL.IMRO.0304.BPhelgriendhandel-1003		
Getekend door:	Crotec	Datum:	December 2010
Vaststelling:	9 december 2010	Tekeningnummer:	TEK02-TBL00010-01A

CROONEN ADVISEURS
ruimtelijke vormgeving & ordening

Hoff van Hollantlaan 7 5243 SR Rosmalen Postbus 435 5240 AK Rosmalen
T (073) 523 39 00 F (073) 523 39 99 E info@croonen.nl www.croonenadviseurs.nl
KvK 17105532

A2 schaal 1:1000