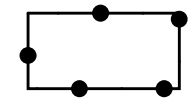


Plangebied



Plangebiedgrens

Bestemmingen



Tuin



Wonen

Dubbelbestemming



Waterstaat - Waterkering

Bouwvlak



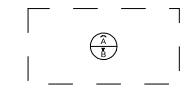
bouwvlak

Bouwaanduiding



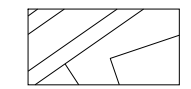
vrijstaand

Maatvoeringaanduiding



maximale goot- en bouwhoogte (m)

Verklaringen



Bestaande bebouwing en kadastrale ondergrond

Gemeente Neerijnen
Bestemmingsplan 'Waalwijk 20a, Opijnen'
Verbeelding

IDN:	NL.IMRO.0304.BPopywealkijk20a-1303	Datum:	maart 2013
Getekend door:	LM	Tekeningnummer:	TEK03-0252081-01A
Vaststelling:	21 maart 2013		

CROONEN ADVISEURS
ruimtelijke vormgeving & ordening

Hoff van Hollandlaan 7 5243 SR Rosmalen Postbus 435 5240 AK Rosmalen
T (073) 523 39 00 F (073) 523 39 99 E info@croonen.nl www.croonenadviseurs.nl
KvK 30148217

