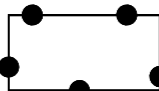


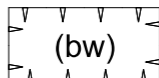




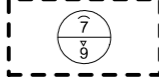
Plangebied
 Grens van het bestemmingsplangebied


Bestemming
 **A-B** Agrarisch - Bedrijf

Dubbelbestemming
 **WR-A1** Waarde - Archeologie 1

Aanduidingen
 **(bw)** bedrijfswoning

 Bouwvlak

 maximale goot- en bouwhoogte (m)

Verklaringen
 Bestaande bebouwing en kadastrale ondergrond

Gemeente Neerijnen
 Ontwerpbestemmingsplan
 'Meikampgraaf 14 te Hellouw'
 Verbeelding

IDN: NL.IMRO.0304.BPmeikampgraaf14-1201
 Getekend door: LM Datum: 6 november 2012
 Vaststelling: -- Tekeningnummer: TEK01-0252009-01C

CROONEN ADVISEURS
 ruimtelijke vormgeving & ordening

Hoff van Hollandslaan 7 5243 SR Rosmalen Postbus 435 5240 AK Rosmalen
 T (073) 523 39 00 F (073) 523 39 99 E info@croonen.nl www.croonenadviseurs.nl
 KvK 30148217

