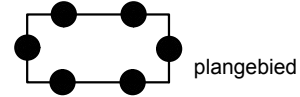


Legenda

Plangebied



plangebied

Bestemmingen

enkelbestemmingen



Groen




Verkeer



Wonen

dubbelbestemmingen



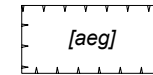
Waarde - Archeologie 4

bouwvlak



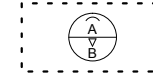
bouwvlak

bouwaanduidingen



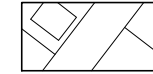
aaneengebouwd

maatvoeringsaanduidingen



maximale goot- en bouwhoogte (m)

Verklaringen



ondergrond

BESTEMMINGSPLAN DUTRY VAN HAEFTENSTRAAT 15 T/M 25

Gemeente Neerijnen

NL.IMRO.0304.Bphaadutryvanhaeff-1302

schaal: 1:1000

voorontwerp: 13-11-2012 / RvD

projectnr. BRO: 211x03174

formaat: A4

ontwerp: 31-01-2013 / FH

projectnr. VWP: 12BROB0096

concept: 27-06-2012 / RvD

vastgesteld: / tekenaar

bestandsnaam: 12BROB0096-003.dwg

BRO
Ruimte | om in te leven

Boscheweg 107
Postbus 4
5282 WV Boxtel
T 0411 850 400

www.bro.nl
info@bro.nl
F 0411 850 401

verbeelding: Viewpoint bv ©
www.viewpointbv.nl

