

Plangebied



Bestemmingen

- A Agrarisch
- AW-NLW Agrarisch met waarden - Natuur- en landschapswaarden
- B-NV Bedrijf - Nutsvoorziening
- GD Gemengd
- G Groen
- G-PRK Groen - Parkgebied
- H Horeca
- M Maatschappelijk
- M-BP Maatschappelijk - Begraafplaats
- R-VT Recreatie - Volkstuin
- T Tuin
- V Verkeer
- WA Water
- W Wonen

Dubbelbestemmingen

- L-R Leiding - Riool
- WR-A1 Waarde - Archeologie 1
- WR-A2 Waarde - Archeologie 2
- WR-A3 Waarde - Archeologie 3

- WR-A4 Waarde - Archeologie 4
- WR-BD Waarde - Beschermd dorpsgezicht
- WS-WK Waterstaat - Waterkering

Gebiedsaanduidingen

- overige zone - duiker
- overige zone - landgoed
- vrijwaringszone - dijk 1
- vrijwaringszone - dijk 2
- vrijwaringszone - molenbiotoop
- wetgevingzone - wijzigingsgebied

Functieaanduidingen

- (bah) bedrijf aan huis
- (bw) bedrijfswoning
- (dh) detailhandel
- (p) parkeerterrein
- (sv-ln) specifieke vorm van verkeer - laan

Bouwvlak

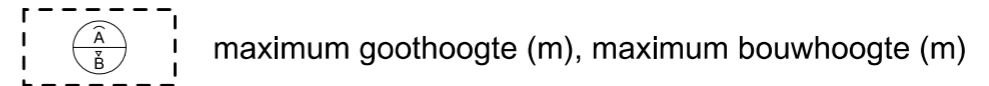


Bouwaanduidingen

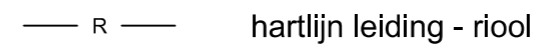
- [aeg] aaneengebouwd
- [bg] bijgebouwen
- [sba-beb] specifieke bouwaanduiding - bebouwing

- [sba-gem] specifieke bouwaanduiding - gemeentelijk monument
- [sba-rm] specifieke bouwaanduiding - rijksmonument
- [tae] twee-aaneen
- [vrij] vrijstaand

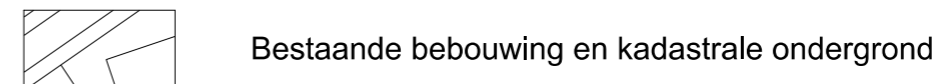
Maatvoeringaanduidingen



Figuur



Verklaringen



Gemeente Neerijnen Bestemmingsplan 'Beschermd dorpsgezicht Neerijnen' Legenda

IDN: NLJMR0.0304.BPneerijnen-1303		Datum: juli 2013	
Getekend door: LM		Tekeningnummer: TEK04-0252281-01A	
Vaststelling: 4 juli 2013			
CROONEN ADVISEURS ruimtelijke vormgeving & ordening			
Hoff van Hollantlaan 7 T (073) 523 39 00 KvK 30148217	5243 SR Rosmalen F (073) 523 39 99	Postbus 435 E info@croonen.nl	5240 AK Rosmalen www.croonenadviseurs.nl

0 10 20 30m
schaal 1:1000