

Landschappelijke inpassing

Uitbreiding tuinbouwkas, Kraan 1, Est

Opdrachtgever	J.M. van der Burg
---------------	-------------------

Adres	Kraan 1, 4185 NZ
-------	------------------

Woonplaats	Est
------------	-----

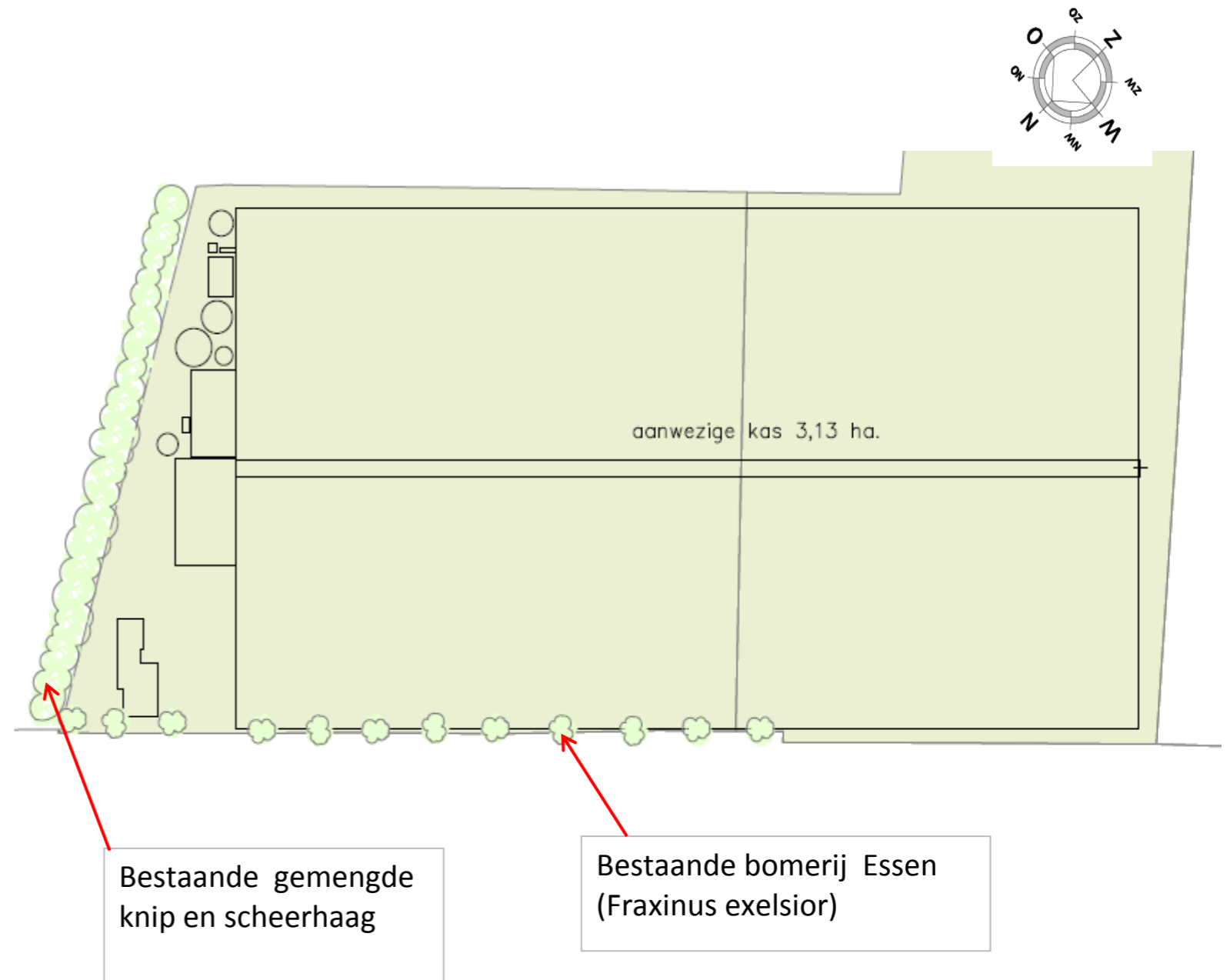
Projectnummer	M17349.01
---------------	-----------

Datum	6-5-2013	gew. 10-7-2013
-------	----------	----------------

Bestaande situatie.



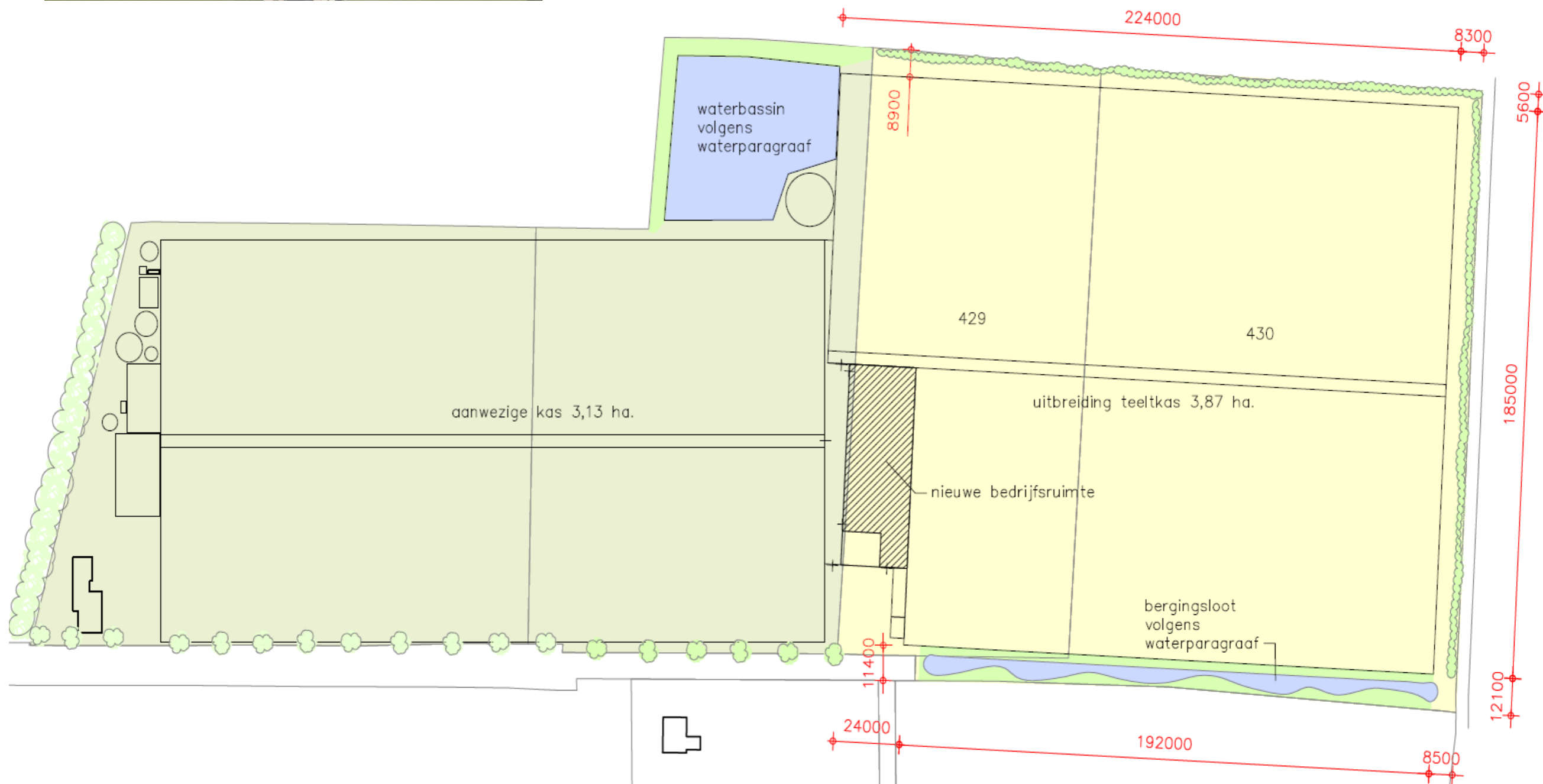
Luchtfoto bestaande situatie



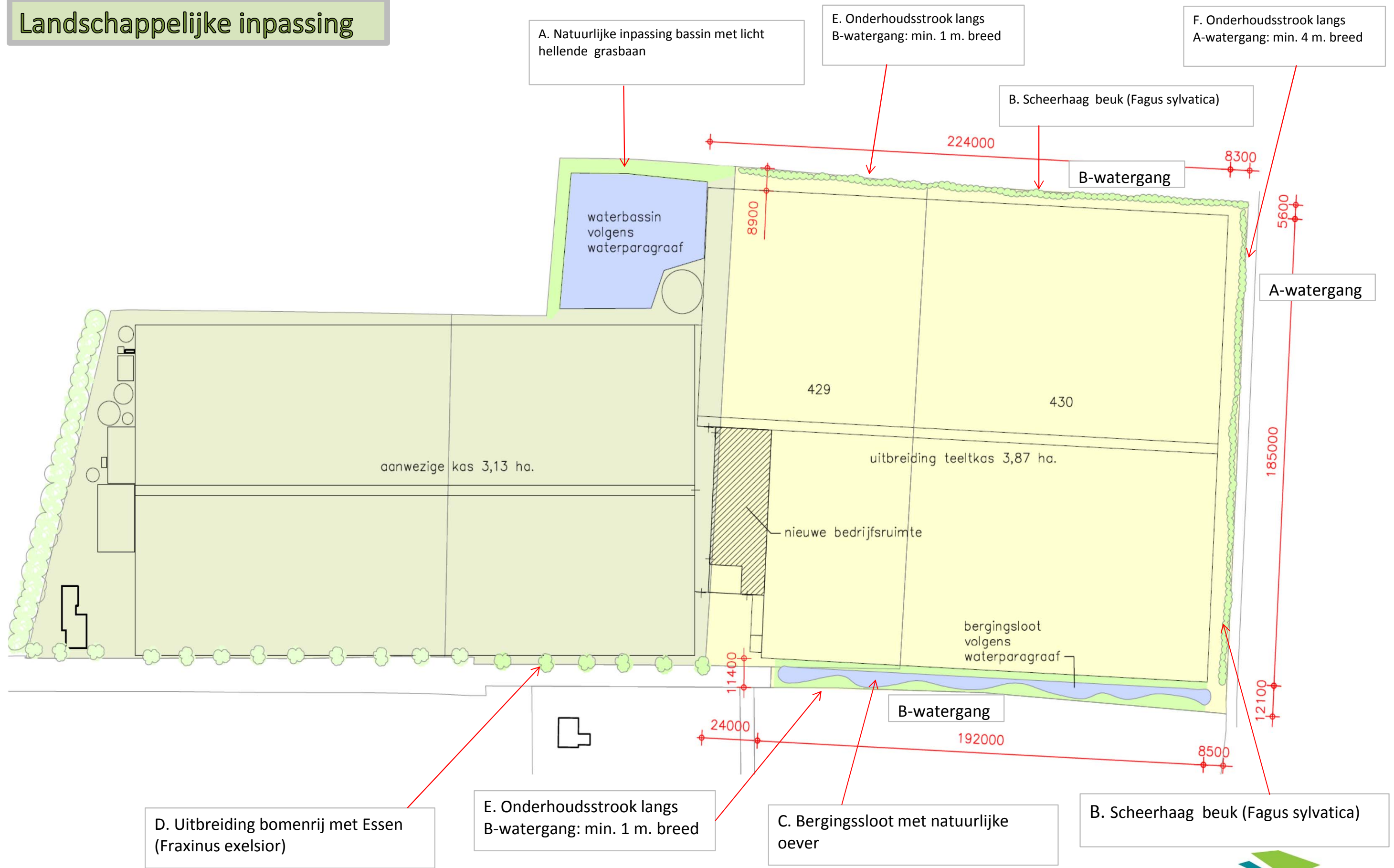
Plattegrond bestaande situatie en bestaande inpassing



Gewenste situatie



Landschappelijke inpassing

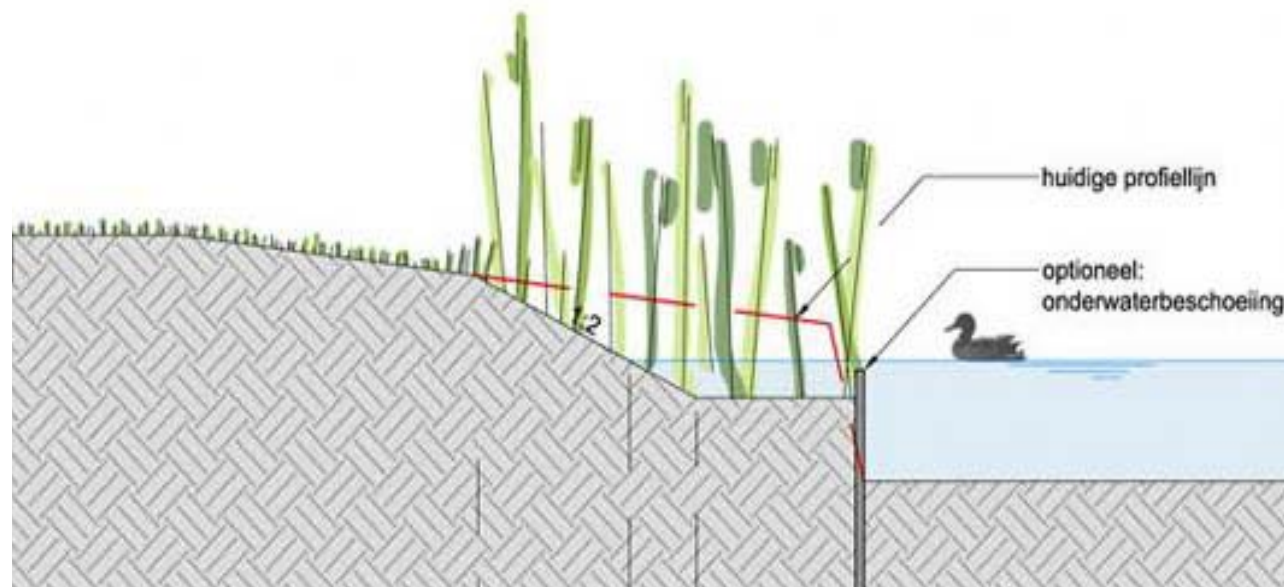


Bepplantingsplan

	aantal	
Onderdeel A licht hellende grasbaan	480 m ²	
Onderdeel B Scheerhaag <i>Fagus sylvatica</i>	410 m ¹ - 0,5 m breed	
Onderdeel C Bergingsloot met natuurlijke oever	760 m ²	tot. strook ca. 10x190=1900 m ²
Onderdeel D Uitbreiding bomenrij <i>Fraxinus excelsior</i>	6 stuks	
Stroken E Onderhoudsstrook langs B-watergang	minimaal 1 m. breed	aan ZO- en NW- zijde
Strook F Onderhoudsstrook langs A-watergang	minimaal 4 m. breed	aan ZW- zijde

Bergingsloot met natuurlijke oever

Het streefbeeld van een natuurvriendelijke oever bestaat uit een zone met oeverplanten. De oeverzone loopt van natte grond tot ondiep water. De waterstand is wisselend. Boven op het talud een overgang naar struiken en boomvormers of een grasbaan.



Oeverzone	Heester vaste planten	Boomvormers
Kleine lisdodde	Arcunus	Alnus
Kleine watereppe	Lysemachia	Liquidambar
Moeraswalstro	Zantedeschia	
Riet	Monbretia	
Watermunt	Mirica	
Waterzuring	Hydrangea	
	Hosta	